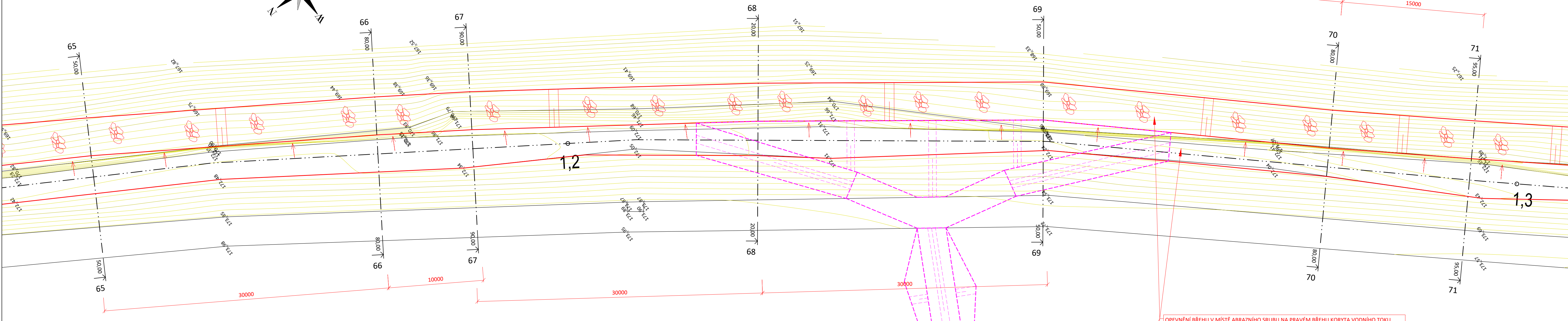

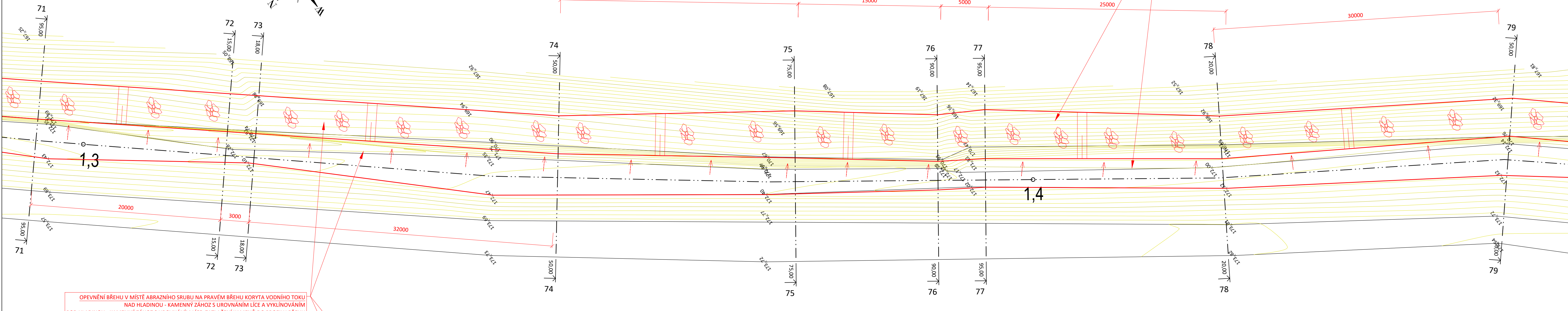



PŘEHLEDNÁ SITUACE PRAVÉHO BŘEHU
STANIČENÍ km 1,150 - km 1,300



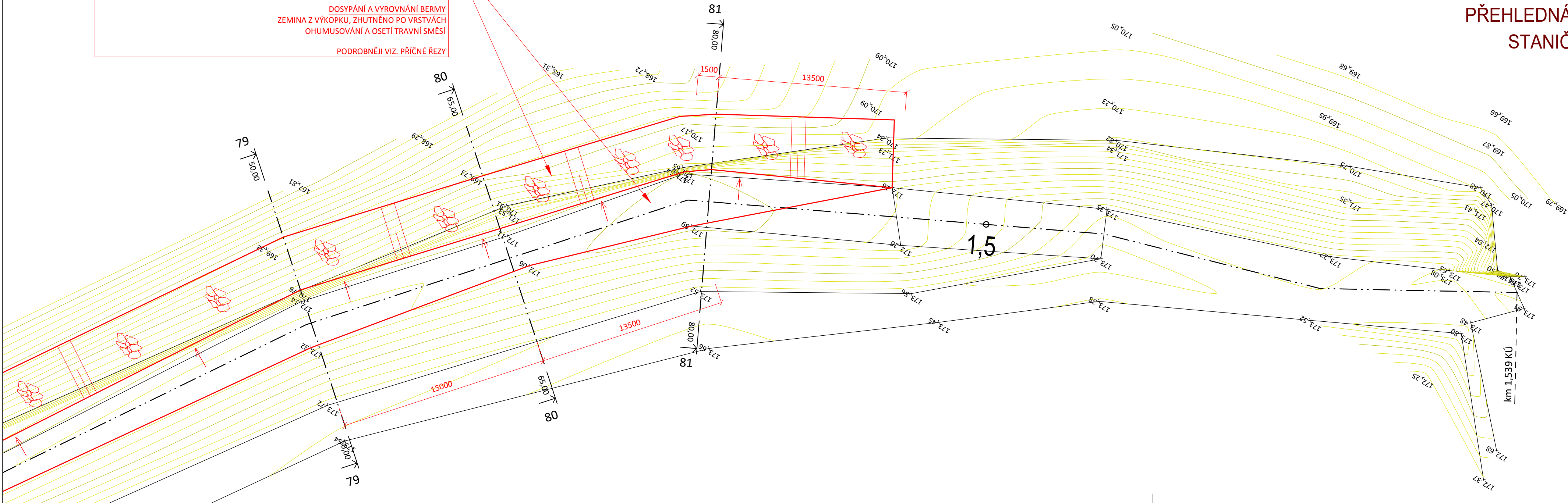

PŘEHLEDNÁ SITUACE PRAVÉHO BŘEHU
STANIČENÍ km 1,300 - km 1,450



OPEVNĚNÍ BŘEHU V MÍSTĚ ABRAZNÍHO SRUBU NA PRAVÉM BŘEHU KORYTA VODNÍHO TOKU
NAD HLADINOU - KAMENNÝ ZÁHOZ S UROVNÁNÍM LÍCE A VYKLÍNOVÁNÍM
POD HLADINOU - KAMENNÝ ZÁHOZ S UROVNÁNÍM LÍCE, ZATLAČENÍ KAMENŮ DO PROFILU BŘEHU
DLE POTŘEBY ZÁSYP BŘEHOVÉ ABRAZE KAMENIVEM
DOSYPÁNÍ A VYROVNÁNÍ BERM
ZEMINA Z VÝKOPKŮ, ZHUTNĚNÁ PO VRSTVÁCH
OHUMUSOVÁNÍ A OSETÍ TRAVNÍ SMĚSÍ
PODROBNĚJI VIZ. PŘÍČNÉ ŘEZY

OPEVNĚNÍ BŘEHU V MÍSTĚ ABRAZNÍHO SRUBU NA PRAVÉM BŘEHU KORYTA VODNÍHO TOKU
NAD HLADINOU - KAMENNÝ ZÁHOZ S UROVNÁNÍM LÍCE A VYKLÍNOVÁNÍM
POD HLADINOU - KAMENNÝ ZÁHOZ S UROVNÁNÍM LÍCE, ZATLAČENÍ KAMENŮ DO PROFILU BŘEHU
DLE POTŘEBY ZÁSYP BŘEHOVÉ ABRAZE KAMENIVEM
DOSYPÁNÍ A VYROVNÁNÍ BERM
ZEMINA Z VÝKOPKŮ, ZHUTNĚNÁ PO VRSTVÁCH
OHUMUSOVÁNÍ A OSETÍ TRAVNÍ SMĚSÍ
PODROBNĚJI VIZ. PŘÍČNÉ ŘEZY

PŘEHLEDNÁ SITUACE PRAVÉHO BŘEHU
STANIČENÍ km 1,450 - km 1,539



LEGENDA

- VRSTEVNICE PO 0,2 m [DMT, 03/2021]
- ZAMĚŘENÁ HRANA [DMT, 03/2021]
- NAVRŽENÁ SANACE LEVOBŘEŽNÍHO ABRAZNÍHO SRUBU
- TRASA ŘEZY

Název: **Morava, Veselí nad Moravou-Uherský Ostroh-
ř.km 130,250-131,870**

Stavovatel: Povodí Moravy, s.p. - Dřevařská 11, Brno
provoz Veselí nad Moravou
Místo stavby: Vodní tok - Morava, ř.km 130,250-131,870
k.ú. Veselí nad Moravou
Stupeň dokumentace: PD pro realizaci opravy povodňových škod
Datum: 03.2021 Číslo projektu: Perle:
Vypracoval: Ing. Tomáš Pecival, Ph.D.
Uhrošská 1629, 253 01 Hostivice

Název výkresu: PŘEHLEDNÁ SITUACE PRAVÉHO BŘEHU
STANIČENÍ km 1,150 - km 1,539

Měřítko: 1:200 Číslo výkresu: D.1.2.2.9 Změna: -